

SERVICIO EDUCATIVO SEGUN NIVEL

- T. Nivel Primaria
- U. Nivel Secundario
- U. Nivel Secundario y Superior
- U. Nivel Secundario y Superior y Especial y Artístico
- U. Nivel Secundario, Superior y Especial y Artístico
- U. Nivel Secundario, Superior y Especial y Artístico y Superior
- U. Nivel Secundario, Superior y Especial y Artístico y Superior y Especial y Artístico

CENTROS POBLADOS

- Capital de Departamento
- Capital de Provincia
- Capital de Distrito o de Necha
- Provincia Urbana
- Centro Poblado en Servicio Educativo

LIMITES POLITICO ADMINISTRATIVOS

- Límite Departamental
- Límite Provincial
- Límite Distrital
- Límite UGEL

RED VIAL

- Carretera Asfaltada
- Carretera Ancha
- Carretera de Adhesión

RED HIDRICA Y TOPOGRAFIA

- Rio
- Laguna
- Conexión de Nivel (cada 500 metros)

ALTITUDES (metros)

0 150 4500

Escala Aproximada 1:400,000

0 2.5 5 10 15 20 30 Kilómetros

Sistema de Coordenadas UTM - Datum de Bogotá

ECUADOR

UGEL CONDORCANQUI

PUERTO GALILEA

UGEL BAGUA

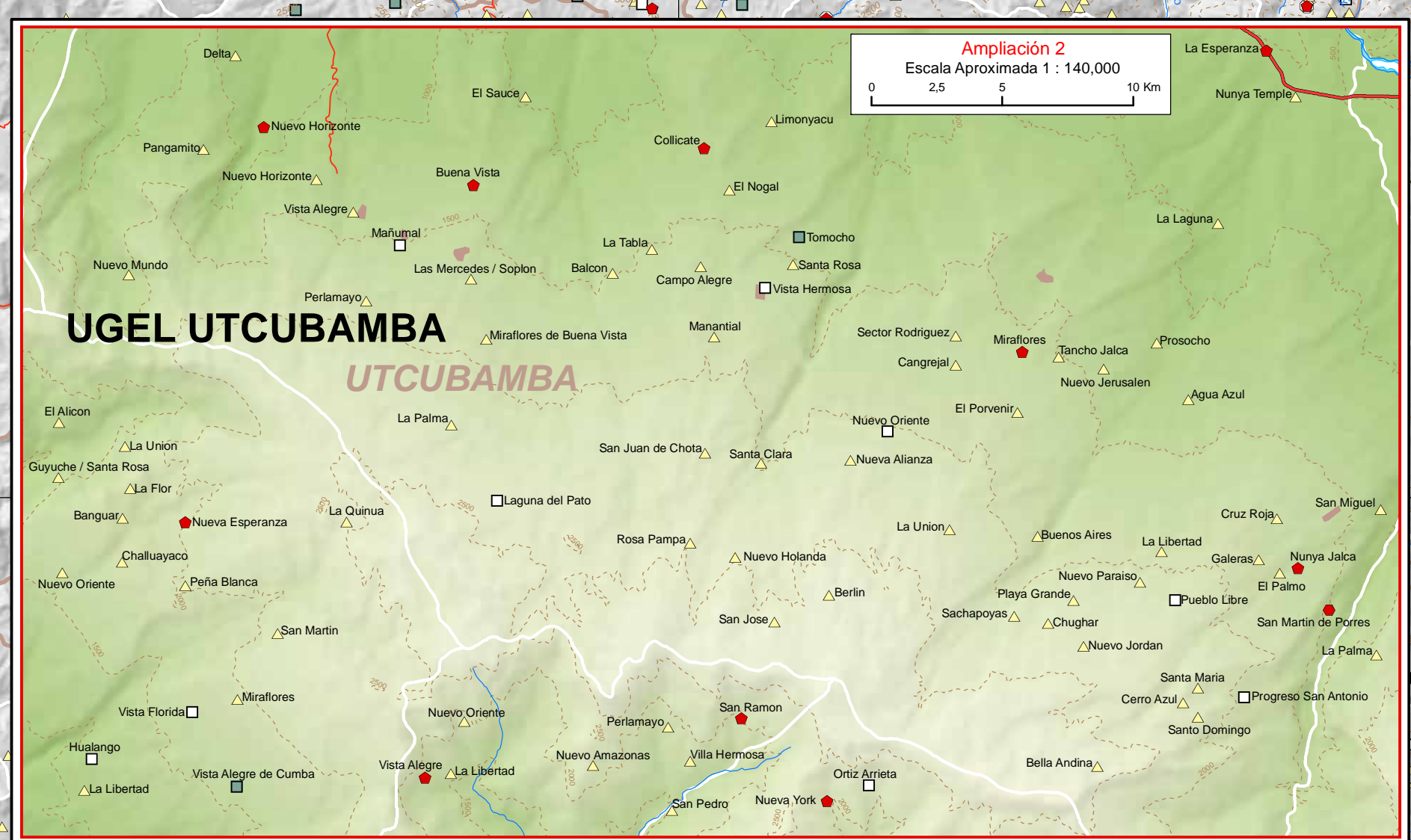
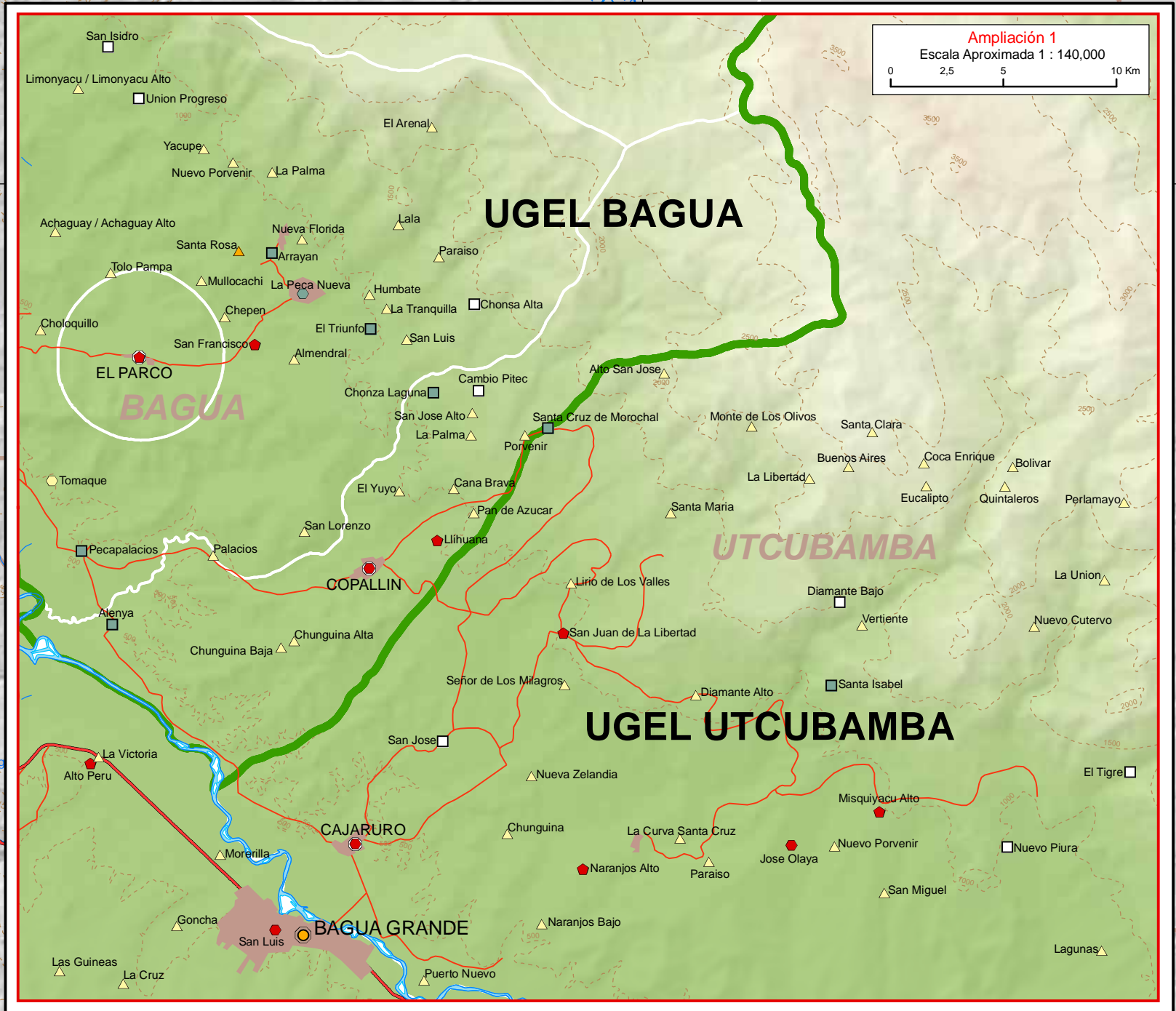
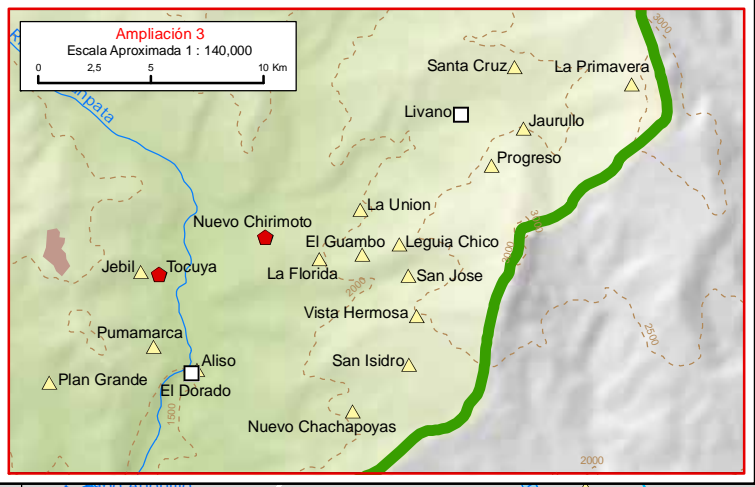
UGEL UTCUBAMBA

UGEL BONGARA

UGEL LUYA

UGEL RODRIGUEZ DE MENDOZA

UGEL CHACHAPOYAS



Sistema de Información Geográfica - SPEG UEE 2005
Ministerio de Educación
DIRECCIÓN REGIONAL DE EDUCACIÓN AMAZONAS
ELABORACIÓN SEGUN COBERTURAS DE:
- Centro Poblado MEF 2004
- Límite Político Administrativo del 2005
- Red Vial MEF 2005
- Red de Altitud MEF 2005 en base a IGN del IGN
- Red de Altitud MEF 2007 en base a IGN del IGN